



МЕЖДУНАРОДНАЯ ВЫСТАВКА-ФОРУМ

РОССИЯ



ИРКУТСКАЯ  
ОБЛАСТЬ

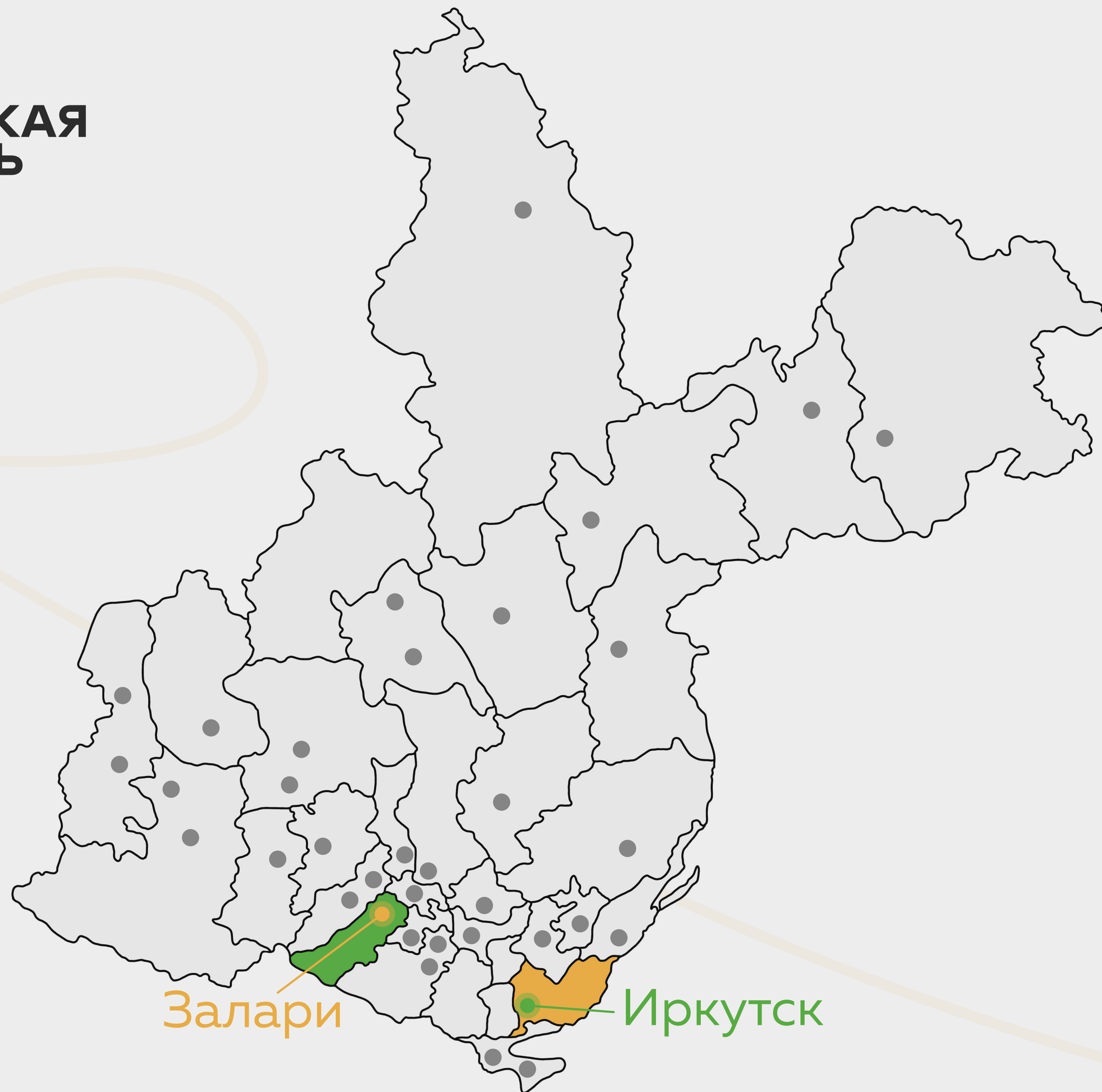
ЗОЛОТОЕ ЗВЕНО РОССИИ

в регионе

35

ОПОРНЫХ НАСЕЛЕННЫХ  
ПУНКТОВ

*Заларинская*  
сельская агломерация



# ОБЩИЕ СВЕДЕНИЯ

**Площадь агломерации**

7 617,46 кв. км

**Опорный населенный пункт (ОНП)**

р.п. Залари

**Прилегающие населенные пункты (ПНП)**

71

**MAX расстояние от ОНП**

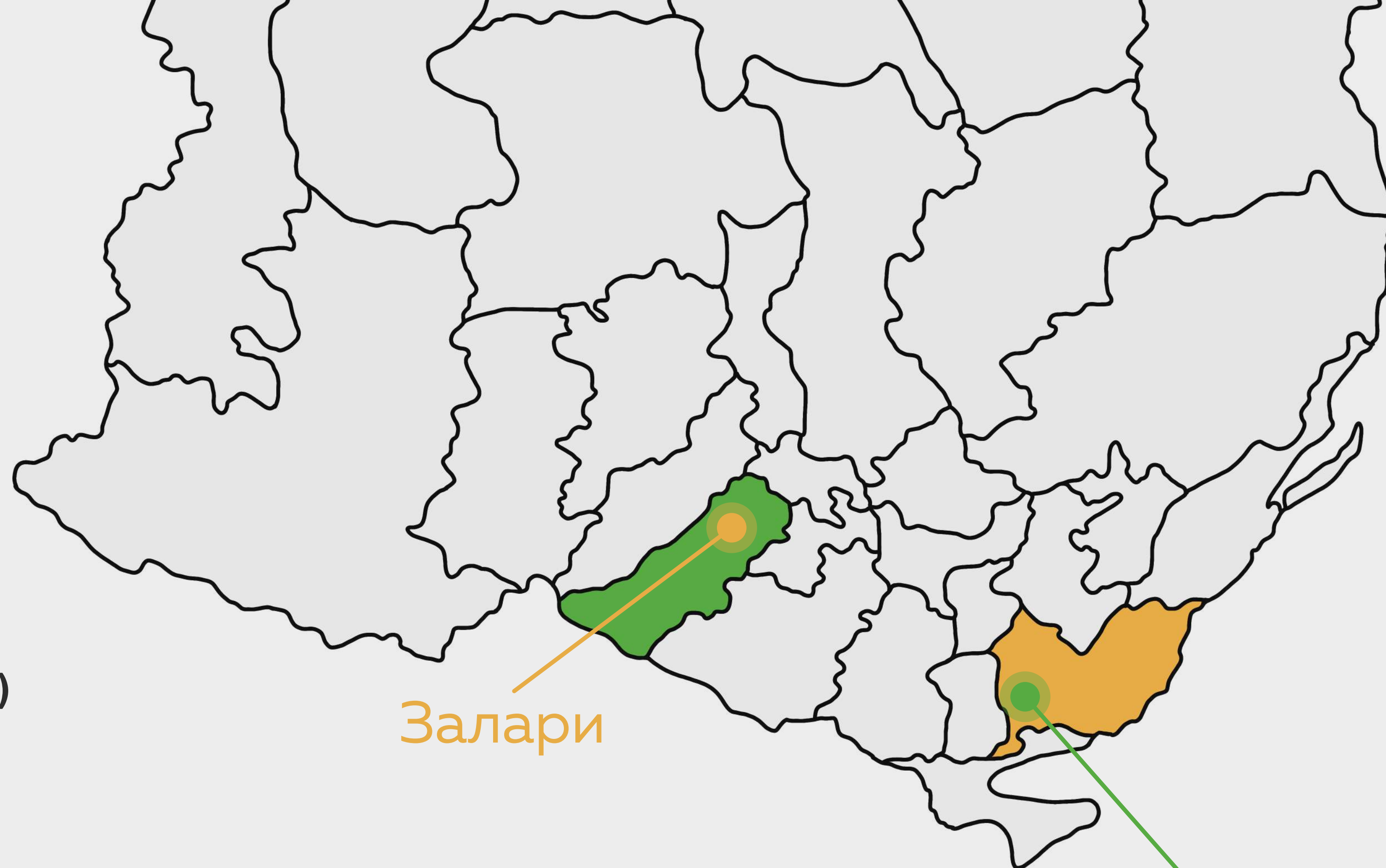
(уч. Средне Пихтинский, 99 чел.)

**116,1 км**

**MIN расстояние от ОНП**

(д. Московская, 124 чел.)

**1,9 км**



Залари

удаленность от г. Иркутска  
210 км

Иркутск



# ДЕМОГРАФИЯ

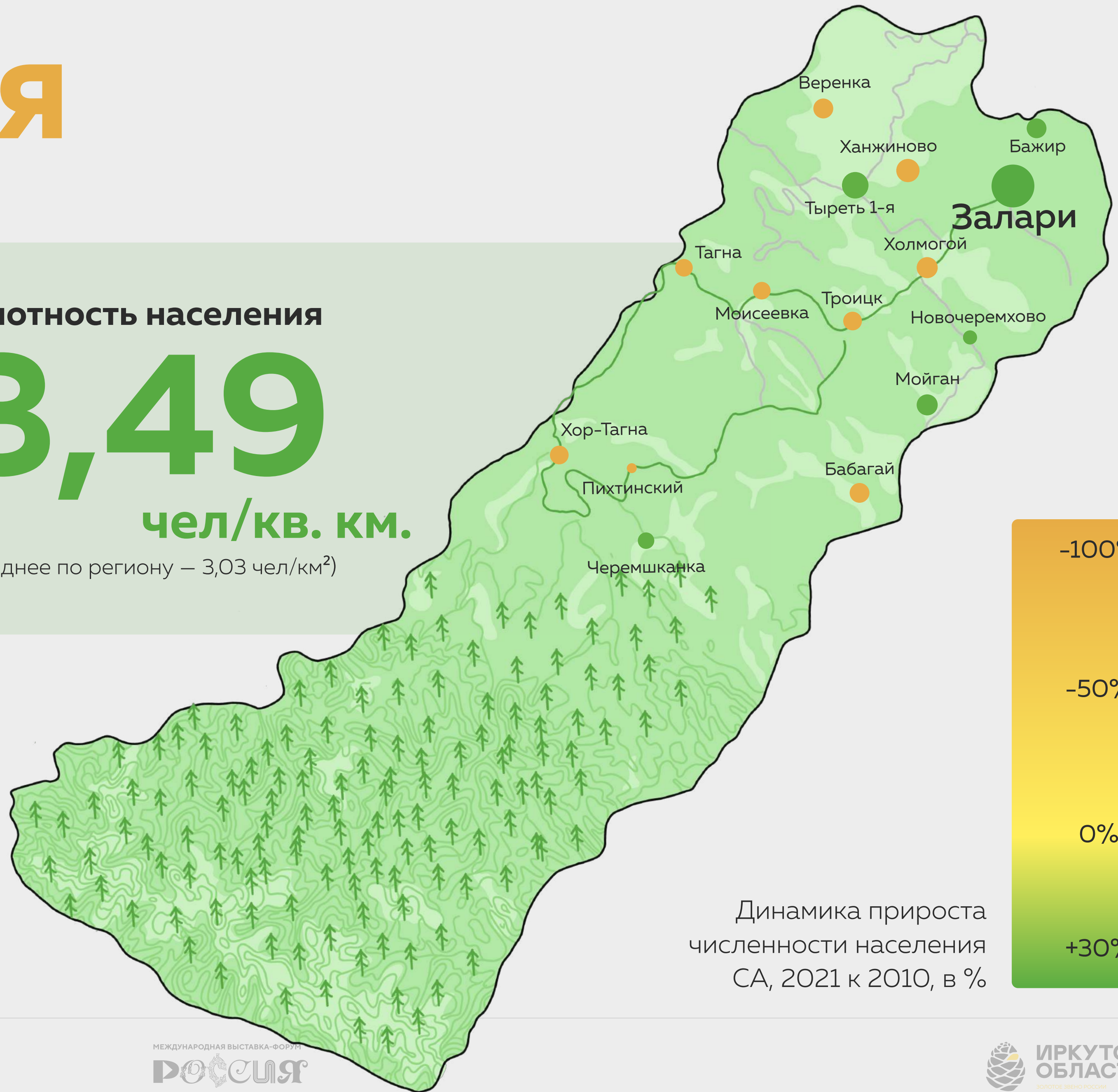


Возрастная структура населения СА в %

Плотность населения

**3,49**  
чел/кв. км.

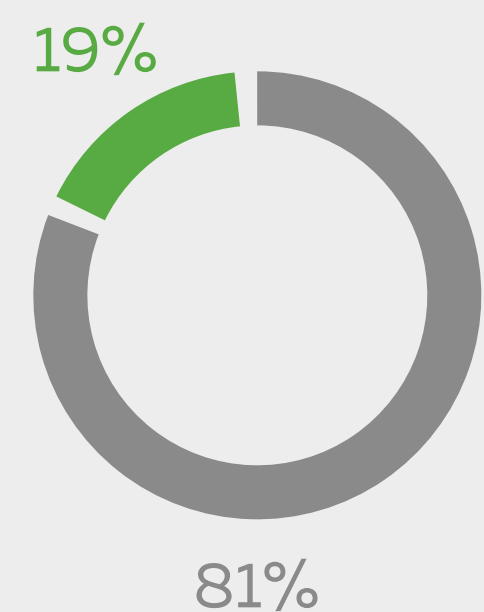
(среднее по региону – 3,03 чел/км<sup>2</sup>)



# ЭКОНОМИКА

СЕЛЬСКОЙ АГЛОМЕРАЦИИ

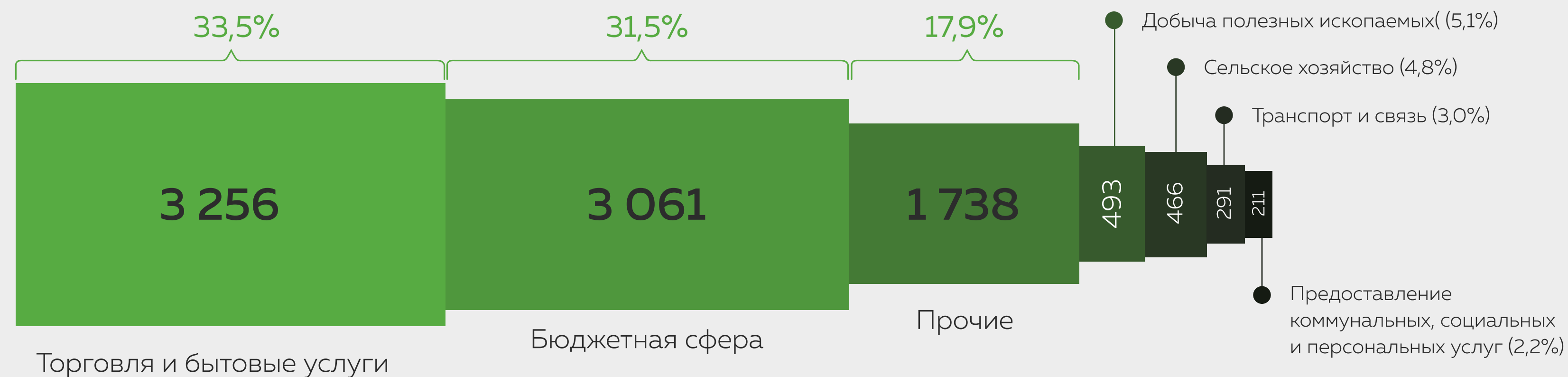
Доходы консолидированного бюджета сельской агломерации



**3 309**  
млн рублей

**192** млн рублей  
Налоговые и неналоговые доходы

Количество занятых в СА



**1 561**  
занятых в МСП

Средняя  
заработная плата  
в районе составляет

**47,5** тыс.руб.

Инвестиционные  
проекты









Реализуются в  
настоящее время

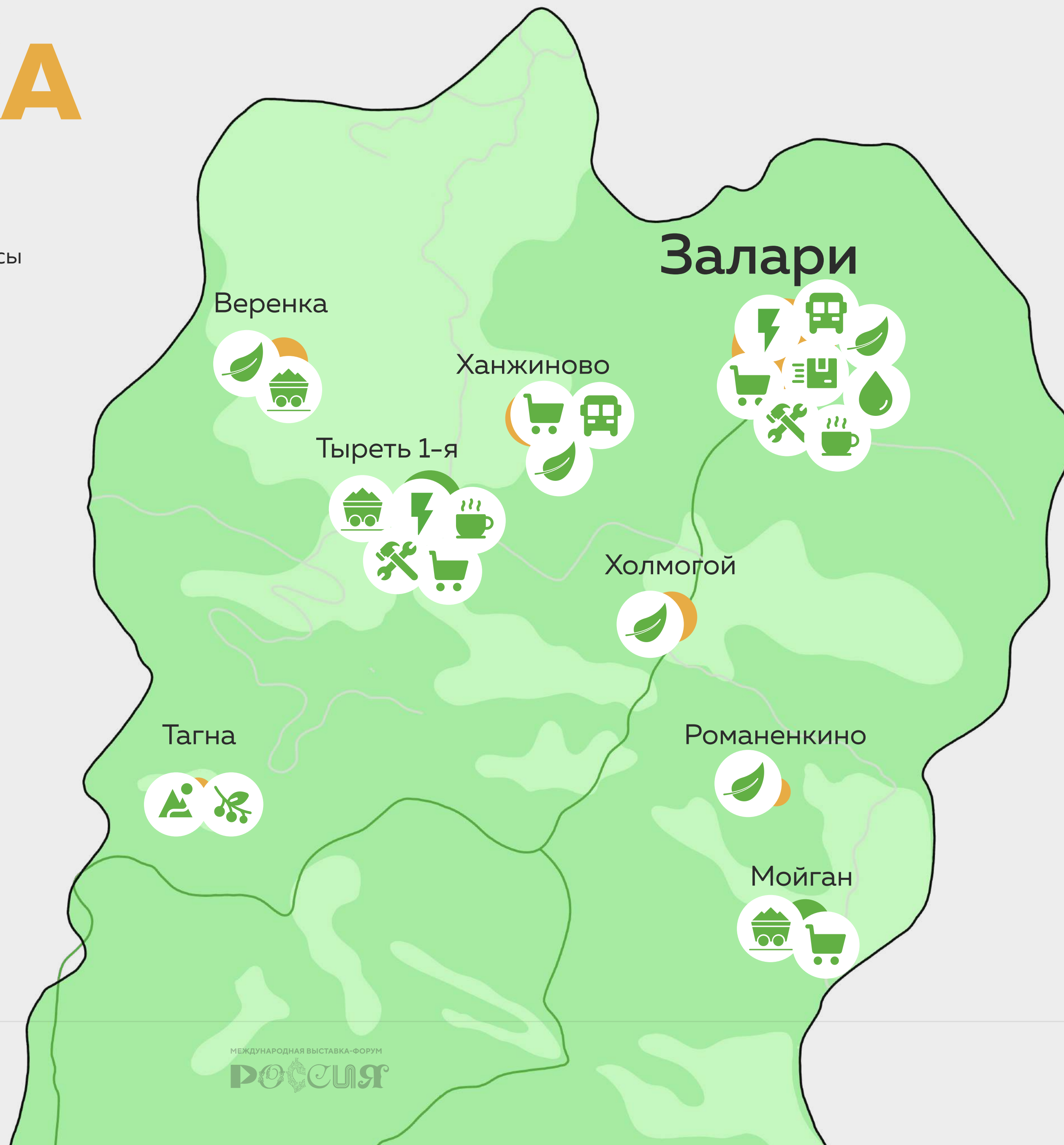
**12**



# ЭКОНОМИКА

## СЕЛЬСКОЙ АГЛОМЕРАЦИИ

-  Сельское хозяйство
-  Добыча полезных ископаемых
-  Розничная торговля
-  Пассажирские перевозки
-  Обеспечение электрической энергией, газом и паром; кондиционирование воздуха.
-  Бытовые услуги
-  Общественное питание
-  Водоснабжение и водоотведение
-  Транспортировка и хранение
-  Дикоросы
-  Туризм



# ИНФРАСТРУКТУРА

МЕЖДУНАРОДНАЯ ВЫСТАВКА-ФОРУМ

РОССИЯ

ИРКУТСКАЯ  
ОБЛАСТЬ  
ЗОЛОТОЕ ЗВЕНО РОССИИ



## Спортивные сооружения

38 открытых спортивных площадок

3 ФОКа

34 Спортзала



## Культура

37 объектов клубного типа

30 библиотек

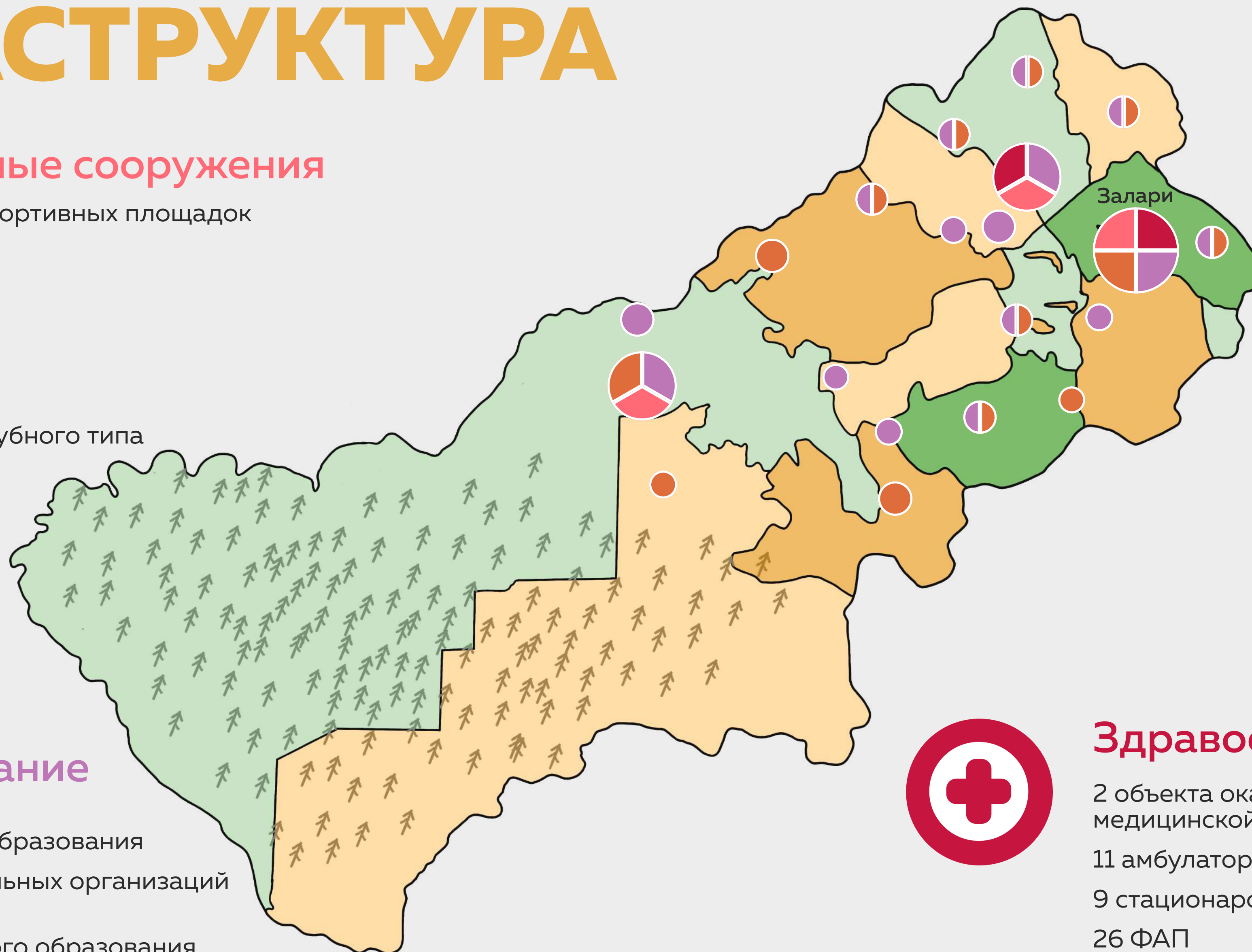


## Образование

22 учреждения  
дошкольного образования

37 образовательных организаций

4 учреждений  
дополнительного образования



## Здравоохранение

2 объекта оказания скорой  
медицинской помощи

11 амбулатории

9 стационаров

26 ФАП

ИНЖЕНЕРНАЯ

# ИНФРАСТРУКТУРА



МЕЖДУНАРОДНАЯ ВЫСТАВКА-ФОРУМ  
**РОССИЯ**

ИРКУТСКАЯ  
ОБЛАСТЬ  
ЗОЛОТОЕ ЗВЕНО РОССИИ

**30** 

Источников тепла

**21,1** КМ Тепловых сетей

**52** 

Водозаборных  
сооружения

**666.7** КМ

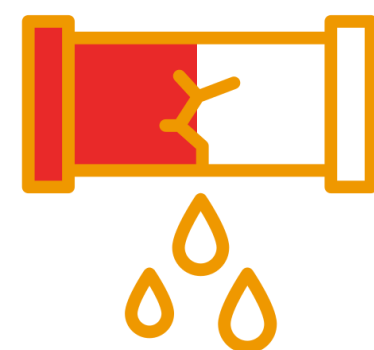
Общая протяженность  
автомобильных дорог



**2** АВАРИЙНЫЕ  
Канализационных  
очистных  
сооружения

**14,6** КМ Канализационных сетей

**49,3%**  
ветхости



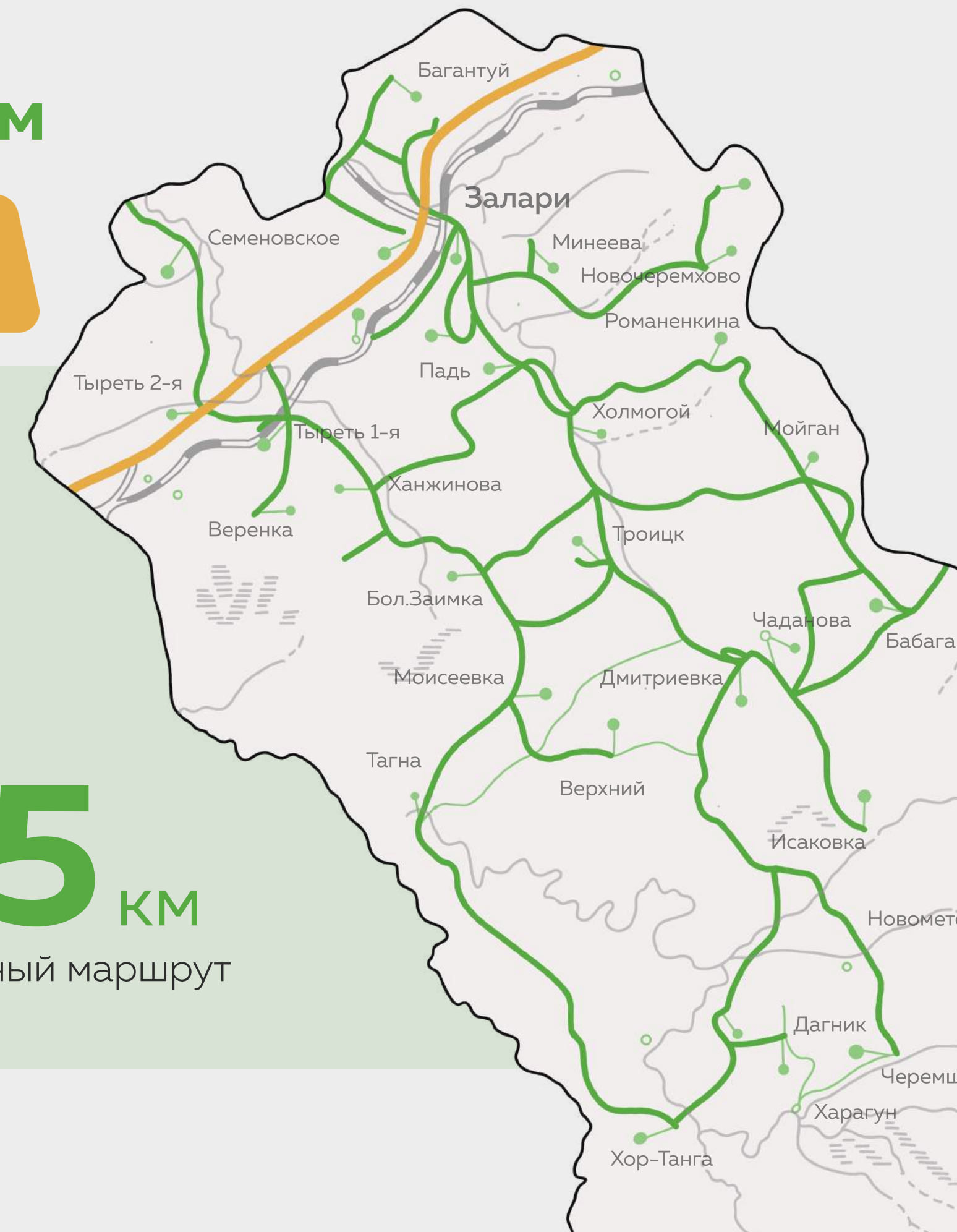
**75** КМ 

Дороги общего пользования  
федерального значения




**65** КМ

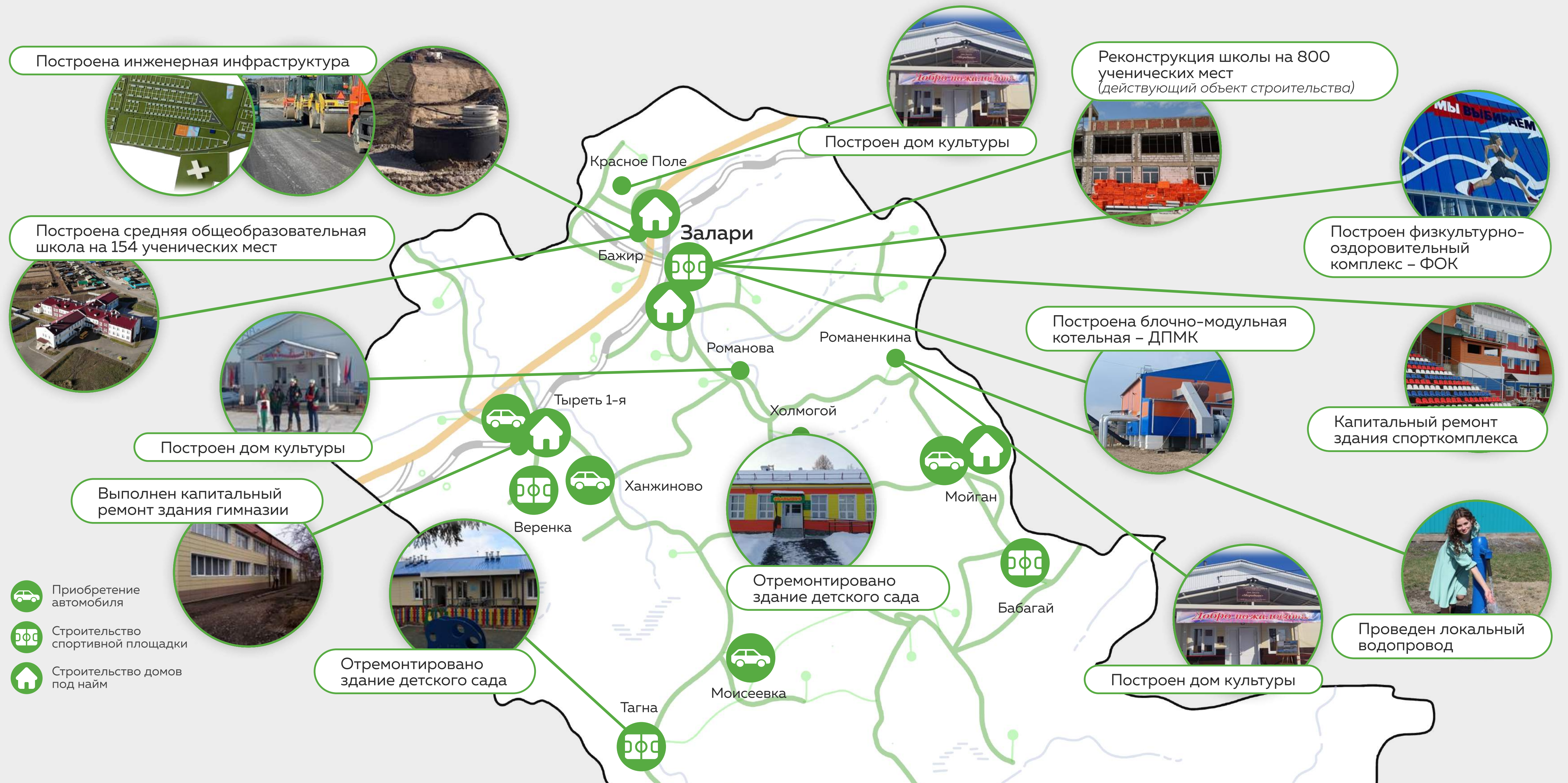
Школьный маршрут



# УЧАСТИЕ В ПРОГРАММАХ



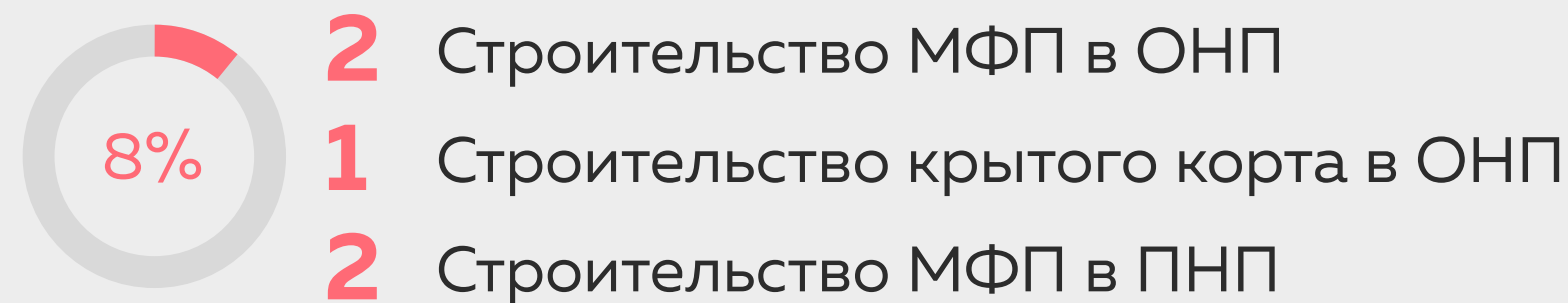
«КОМПЛЕКСНОЕ РАЗВИТИЕ СЕЛЬСКИХ ТЕРРИТОРИЙ»



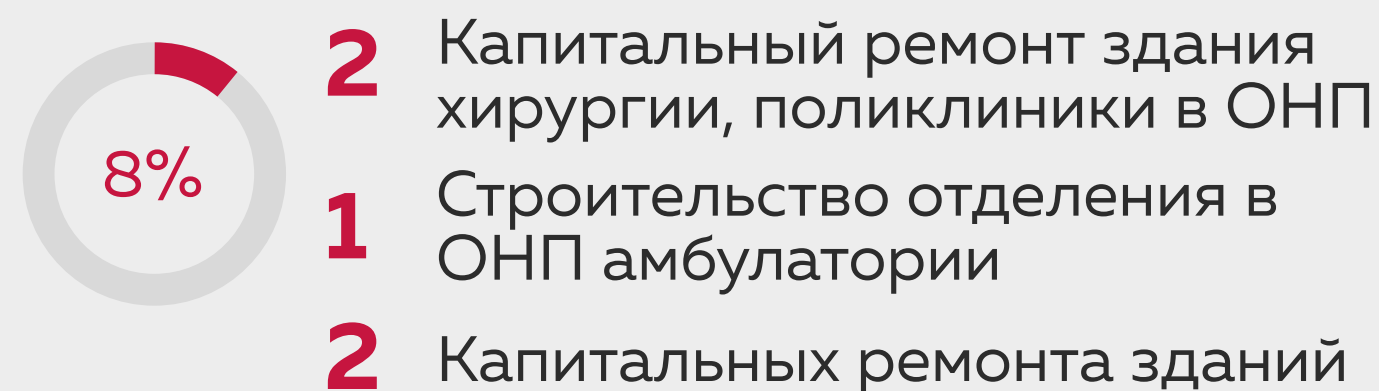
# МЕРОПРИЯТИЯ

ДОЛГОСРОЧНОГО ПЛАНА РАЗВИТИЯ СА ДО 2030 ГОДА

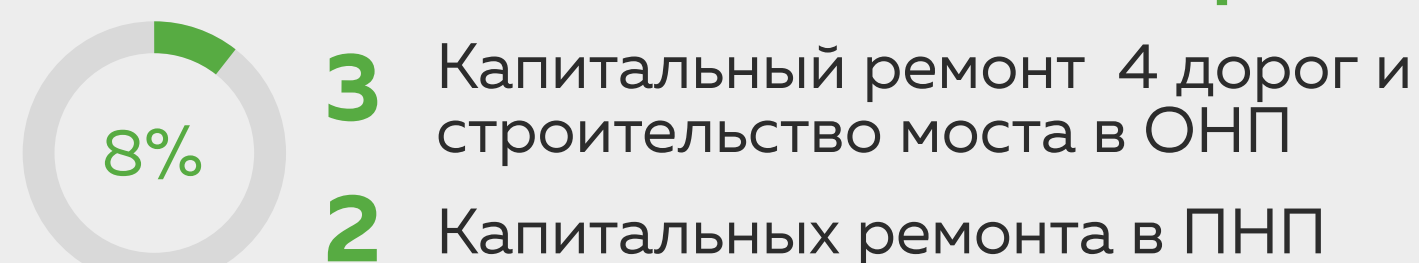
## Спортивные сооружения 5 мероприятий



## Здравоохранение 5 мероприятий



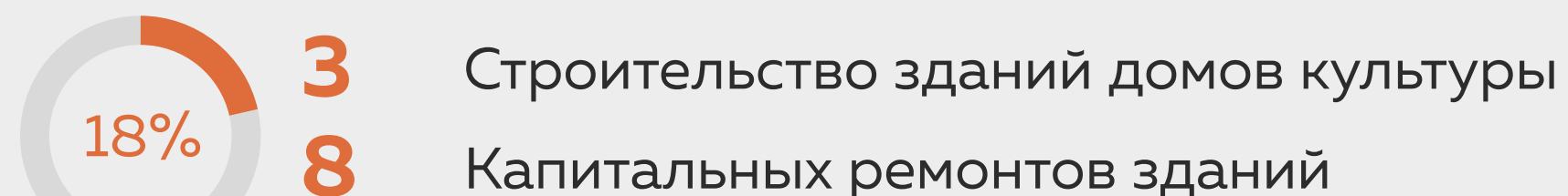
## Автомобильные дороги 5 мероприятий



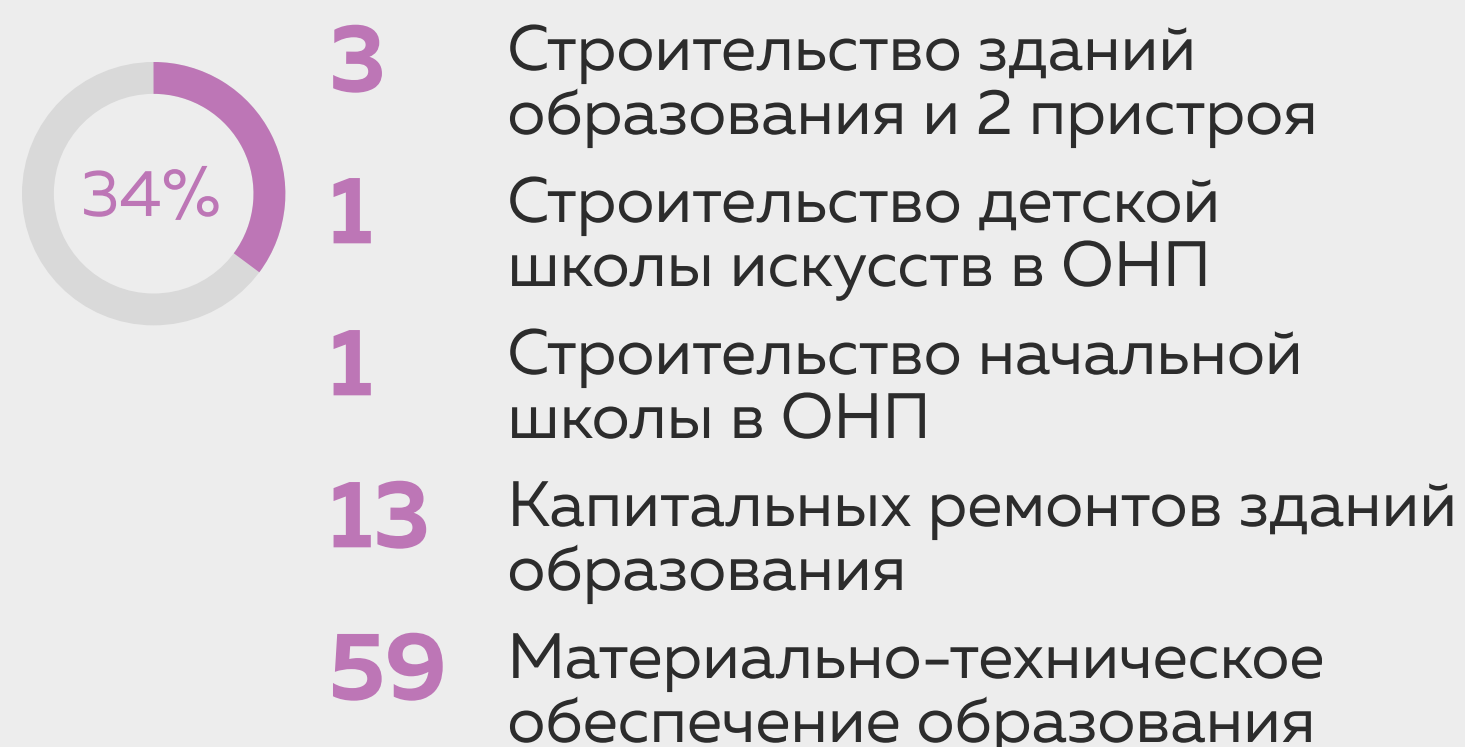
## Прочие мероприятия 7 мероприятий



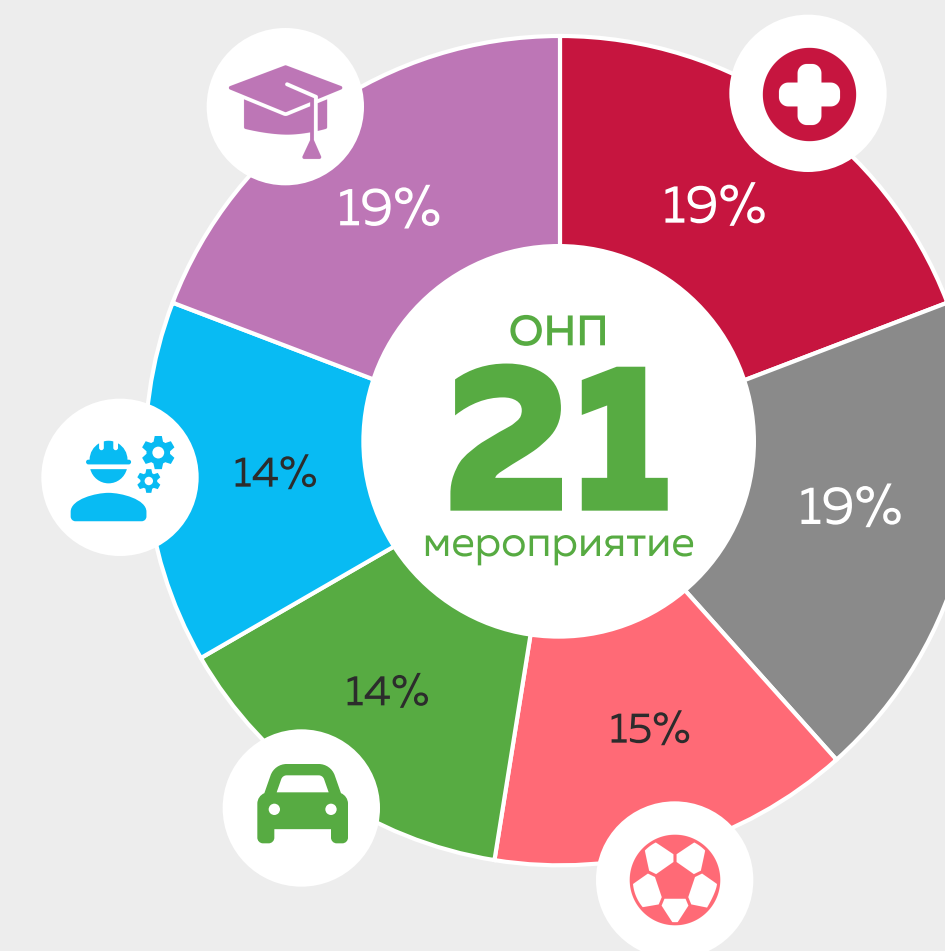
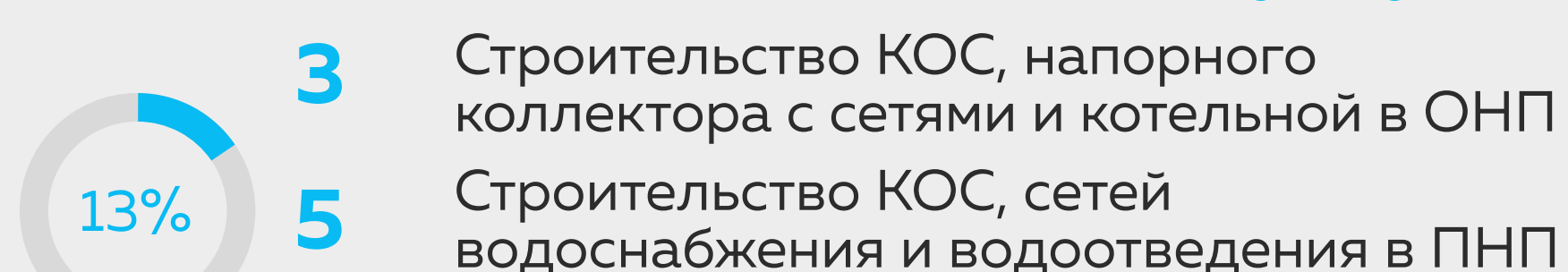
## Культура 11 мероприятий



## Образование 21 мероприятие




## Инженерная инфраструктура 8 мероприятий



# ФИНАНСОВОЕ ОБЕСПЕЧЕНИЕ

МЕРОПРИЯТИЙ ДПР

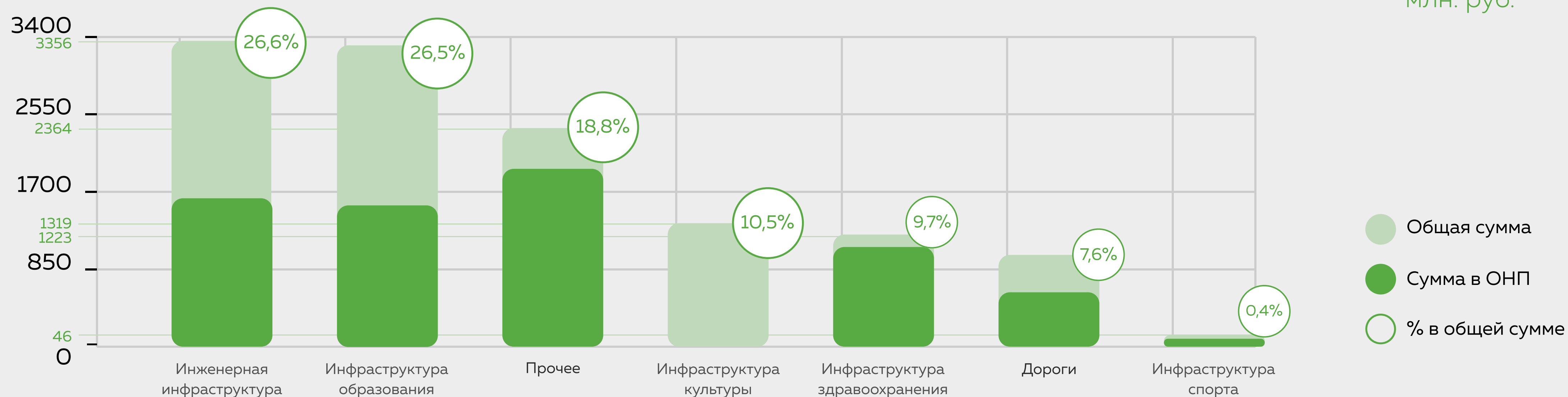


Долгосрочным планом развития Заларинской сельской агломерации запланировано:


**62** мероприятия  
на сумму  
**12 602**  
млн. руб.

в том числе в ОНП

**21** мероприятие  
на сумму  
**6 913**  
млн. руб.



# ЦЕЛЕВЫЕ ИНДИКАТОРЫ



## Культура

Приобщение к культуре и искусству, развивающих творческие способности



Систематическое занятие физической культурой и спортом активного населения




Количество детей, имеющих возможность развивать творческий потенциал в ДШИ по ОНП



## Образование

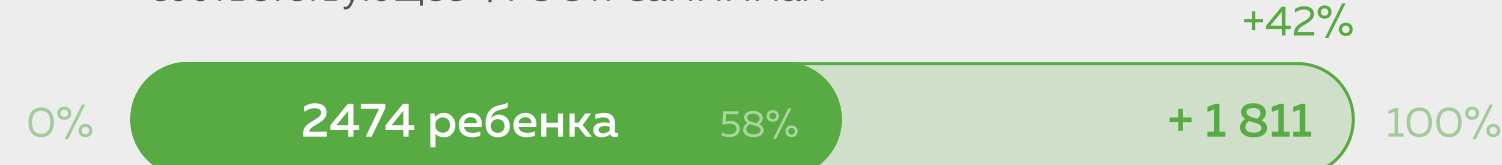
Качественное дошкольное образование, соответствующее современным требованиям



Количество созданных дополнительных мест в детских садах

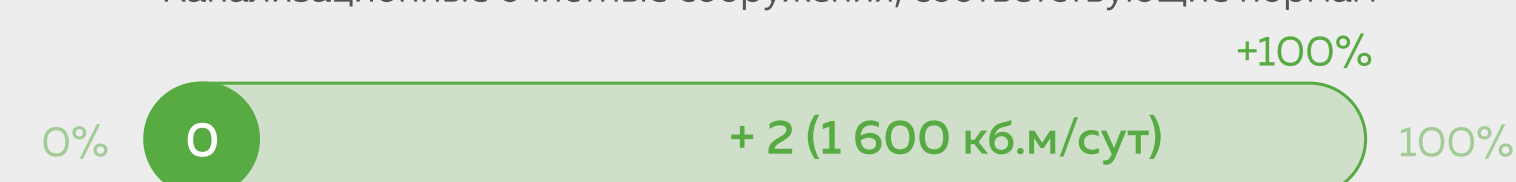


Качественное образование, соответствующее ФГОС и СанПИНам



## Инженерная инфраструктура

Канализационные очистные сооружения, соответствующие нормам



Снижение доли ветхих канализационных сетей

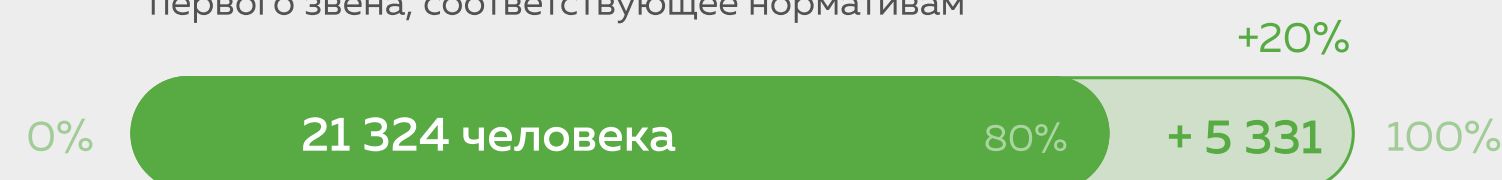


Снижение доли ветхих водопроводных сетей

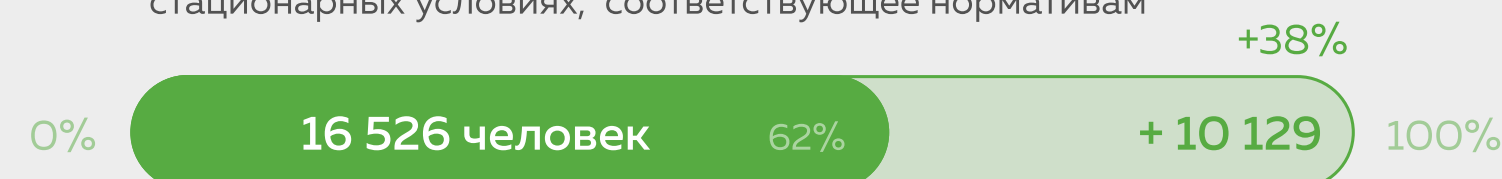


## Здравоохранение

Возможность получать услуги здравоохранения первого звена, соответствующее нормативам

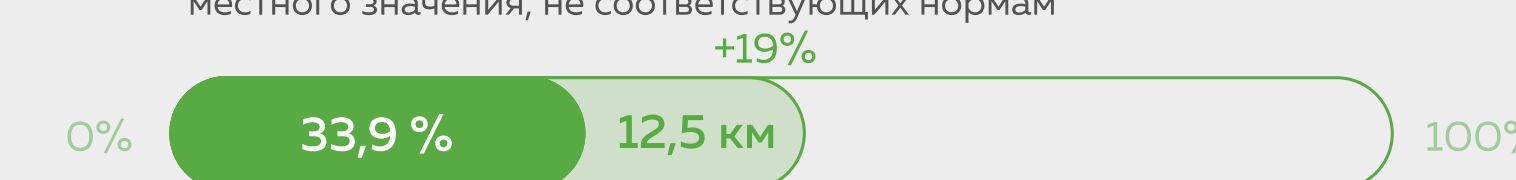


Возможность получать услуги здравоохранения в стационарных условиях, соответствующее нормативам



## Дороги

Снижение протяженности автомобильных дорог местного значения, не соответствующих нормам



При реализации

11

достигнут  
100%

Запланировано

12

стратегических  
показателей