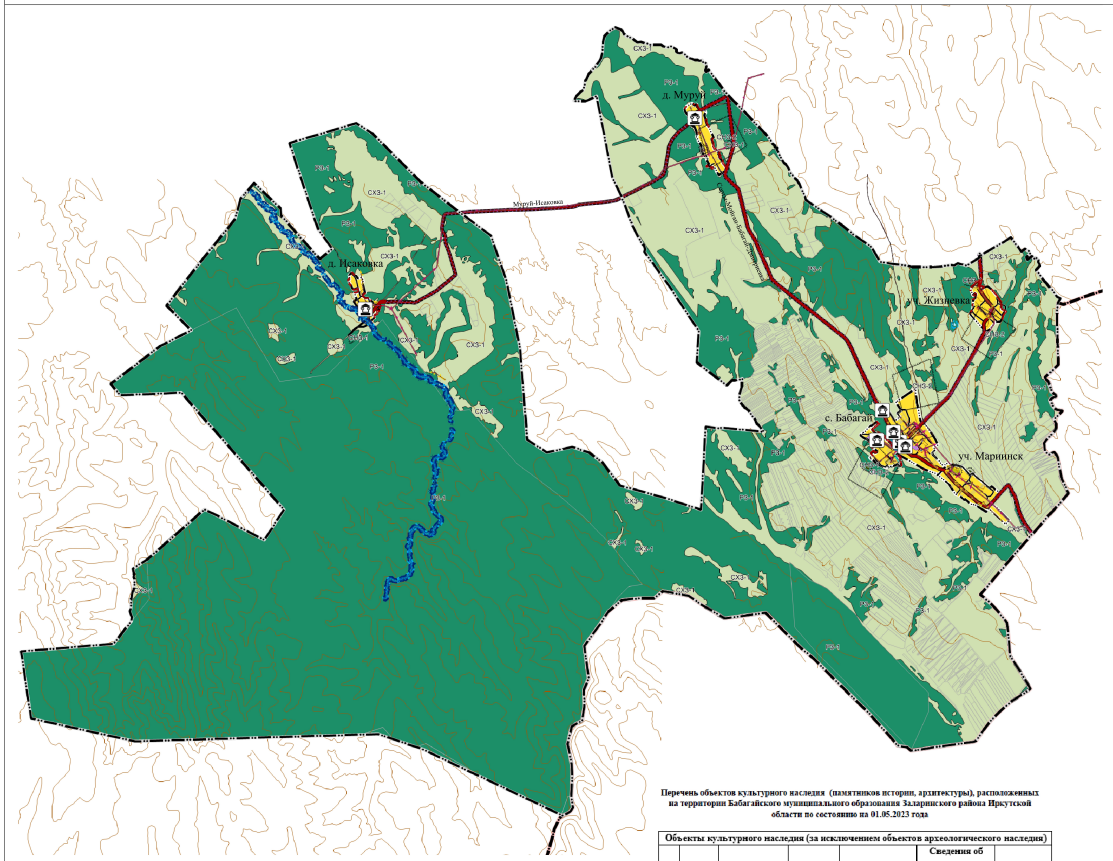

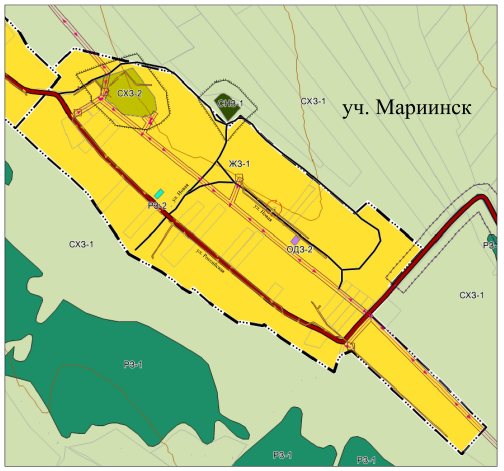

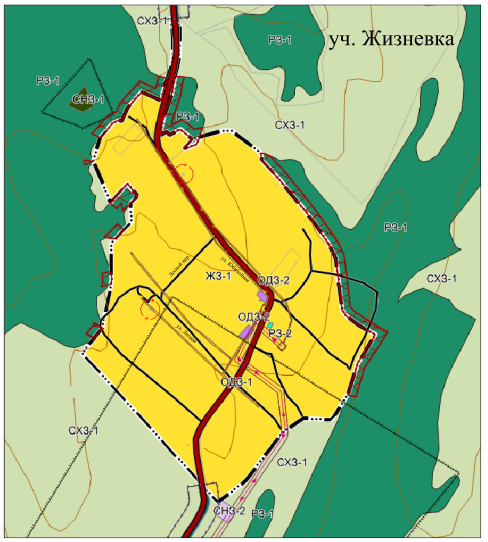

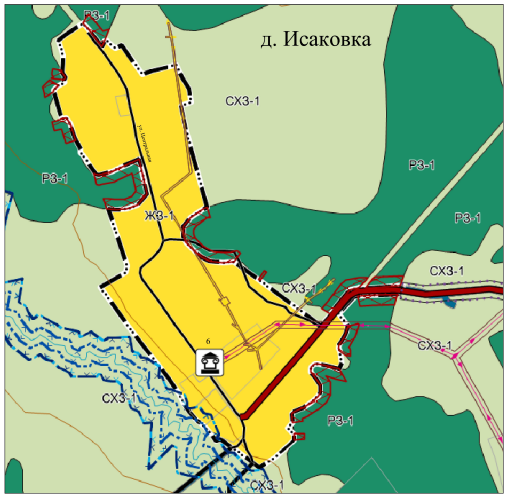

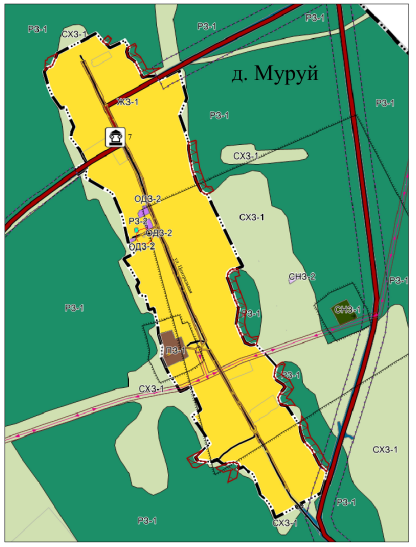

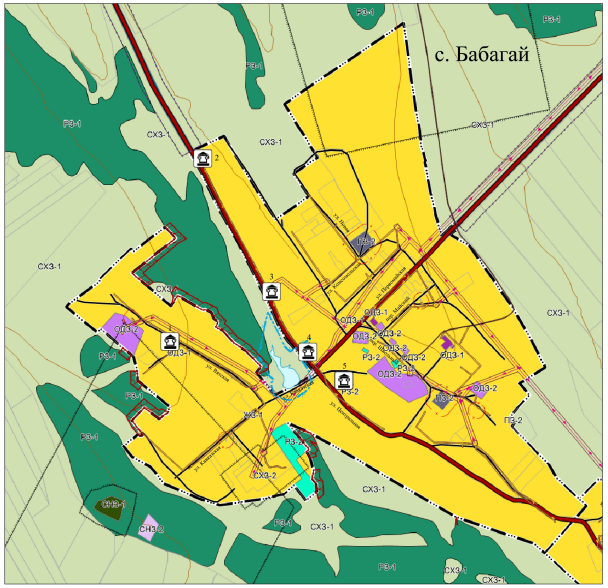

Перечень объектов культурного наследия (памятников истории, архитектуры), расположенных на территории Бабагайского муниципального образования Заларинского района Иркутской области по состоянию на 01.05.2023 года

Объекты культурного наследия (за исключением объектов археологического наследия)						
№ п/п	№ реестр	Наименование объекта	Датировка объекта	Сведения о местонахождении объекта (адрес объекта или при его отсутствии описание местоположения объекта)	Сведения об историко-культурной ценности объекта (заполняется для объектов культурного наследия, выявленных после 22 января 2015 года, для объектов археологического наследия не заполняется)	Иные сведения и документы (в том числе основания для включения в перечень, исключения из перечня)
1	11.1.1	Здание больницы.	нач. XX в.	д. Бабагай, Центральная ул.		п.1 ст. 17 ФЗ-315 от 22.10.2014 г.
2	11.1.2	Колодец.	нач. XX в.	д. Бабагай, Центральная ул.		
3	11.1.3	Усадьба: дом жилой, наличники барочные (сандрик ступенчатый волютный), ворота.	нач. XX в.	д. Бабагай, Центральная ул., 18.		
4	11.1.4	Дом жилой, наличники барочные (сандрик ступенчатый волютный).	нач. XX в.	д. Бабагай, Центральная ул., 24		
5	11.1.5	Усадьба: дом жилой, наличники барочные (сандрик колокообразный), амбар	кон. XIX в	д. Бабагай, Центральная ул., 26.		
6	11.1.30	Дом жилой Малинина	1910 г.	д. Исаковка		
7	11.1.47	Дом жилой Лебедева, наличники (сандрик прямой с кокошником).	1913 г.	д. Муруй		

Условные обозначения
Территориальное деление
- Граница муниципального района
- Граница сельского поселения
- Граница населенных пунктов

Использование территории
- Земельные участки

Транспортная инфраструктура
Автомобильный транспорт
- Автомобильные дороги регионального или межмуниципального значения
- Поселковая дорога
- Улица в жилой застройке

Инженерная инфраструктура
Линии электропередач
- Линии электропередачи 10кВ
- Линии электропередачи 0,4кВ
- Линия связи

Санитарно-защитные зоны
- Охранная зона объектов электросетевого хозяйства (вдоль линий электропередачи, вокруг подстанций)
- Придорожная полоса
- Первый пояс зоны санитарной охраны источника водоснабжения
- Санитарно-защитная зона предприятий,сооружений и иных объектов
- Береговая полоса
- Прибрежная защитная полоса
- Водоохранная зона
- Противопожарный разрыв

Объекты культурного наследия (ОКН)
- Памятник

Условные обозначения
Функциональное зонирование территории
Жилые зоны
- Ж3-1 — Зона застройки индивидуальными жилыми домами

Общественно-деловые зоны
- ОД3-1 — Многофункциональная общественно-деловая зона
- ОД3-2 — Зона специализированной общественной застройки

Производственные зоны, зоны инженерной и транспортной инфраструктур
- ПК3 — Производственная зона
- ИК3 — Зона инженерной инфраструктуры
- ТК3 — Зона транспортной инфраструктуры

Зоны сельскохозяйственного использования
- СХ3-1 — Зона сельскохозяйственных угодий
- СХ3-2 — Производственная зона сельскохозяйственных предприятий

Зоны рекреационного назначения
- РЗ-1 — Зона лесов
- РЗ-2 — Зона озелененных территорий общего пользования (лесопарки, парки, сады, скверы, бульвары, городские леса)

Зоны специального назначения
- СН3-1 — Зона кладбищ
- СН3-2 — Зона складирования и захоронения отходов

Зона акваторий
- Зона акваторий

								27-2023-ПЗЗ
								ПРАВИЛА ЗЕМЛЕПОЛЬЗОВАНИЯ И ЗАСТРОЙКИ МУНИЦИПАЛЬНОГО ОБРАЗОВАНИЯ "БАБАГАЙСКОЕ СЕЛЬСКОЕ ПОСЕЛЕНИЕ" ЗАЛАРИНСКОГО РАЙОНА ИРКУТСКОЙ ОБЛАСТИ
Изм.	Кол. уч.	Лист	№док	Подп.	Дата			
Директор		Семенов А.М.				ПЗЗ	Стадия: ГП	Лист: 1	Листов: 1
Зам.Директора		Семенов Г.А.						
Рук. проекта		Черепанова В.С.						
ГИП		Волкова Е.В.				Карта градостроительного зонирования. Масштаб 1:50000, 1:10000	ООО "Кадастр"	

Формат А0