ПРАВИЛА ЗЕМЛЕПОЛЬЗОВАНИЯ И ЗАСТРОЙКИ ЧЕРЕМШАНСКОГО МУНИЦИПАЛЬНОГО ОБРАЗОВАНИЯ ЗАЛАРИНСКОГО РАЙОНА ИРКУТСКОЙ ОБЛАСТИ . КАРТА ГРАДОСТРОИТЕЛЬНОГО ЗОНИРОВАНИЯ. МАСШТАБ 1:100000, 1:10000

Перечень выявленных объектов археологического наследия, расположенных на территории Черемшанского муниципального образования Заларинского района Иркутской области

по состоянию на 01.05.2023 г.

11.Заларинский район

11.2.Объекты культурного наследия, являющиеся объектами археологического наследия (за исключением достопримечательных мест)

№ п/п	№ п/п в Перечне	Наименование объекта	Датировка объекта	Сведения о местонахождении объекта (адрес объекта или при его отсутствии описание местоположения объекта)	Сведения об историко-культурной ценности объекта (заполняется для объектов культурного наследия, выявленных после 22 января 2015 года, для объектов археологического наследия не заполняется)	Иные сведения и документы (в том числе основания для включения в перечень, исключения из перечня)
1.	11.2.8	Стоянка Харагун 1	V-III тыс. до н.э.	Заларинский район		п.1 ст. 17 ФЗ-315 от 22.10.2014 г.

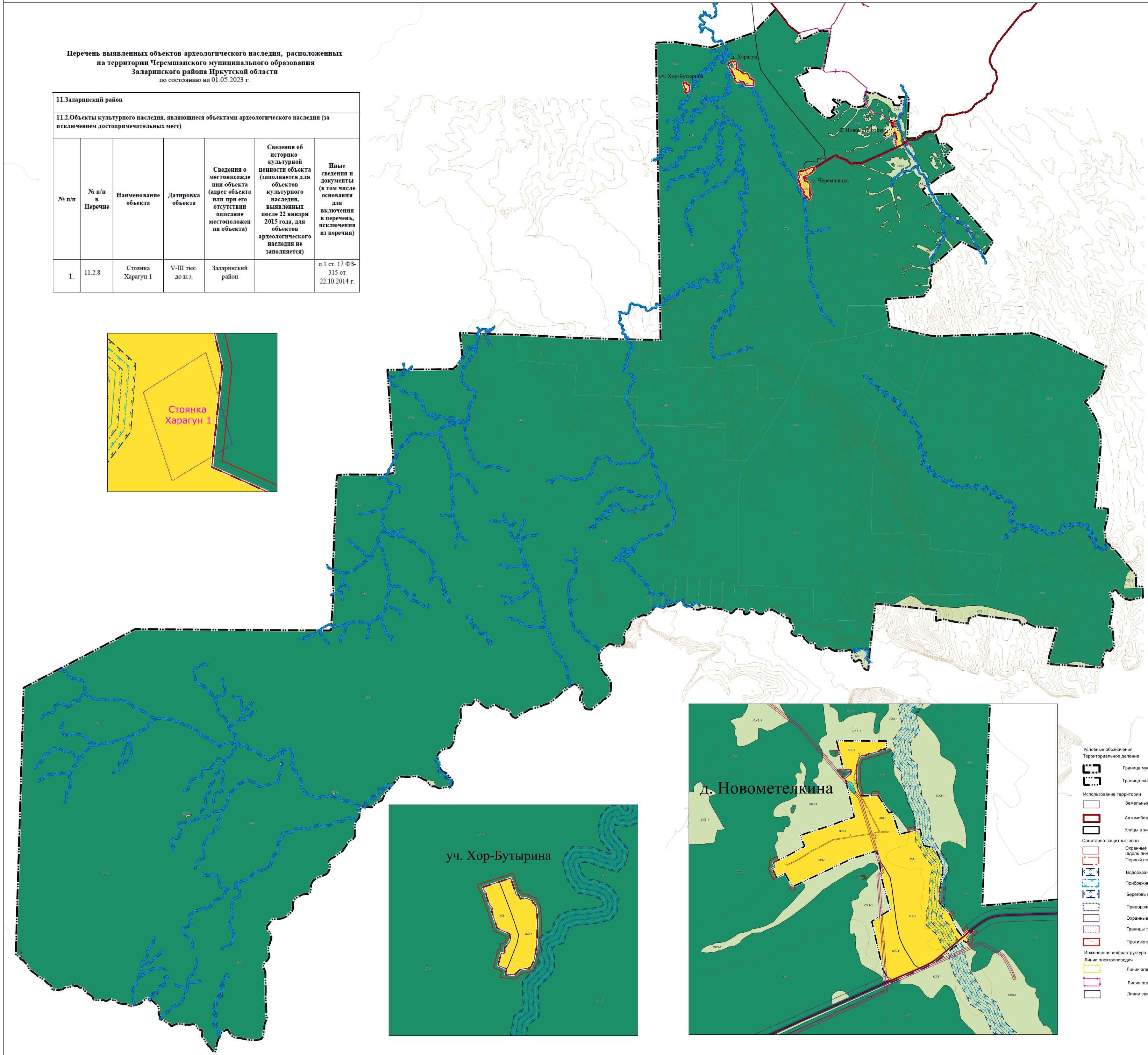

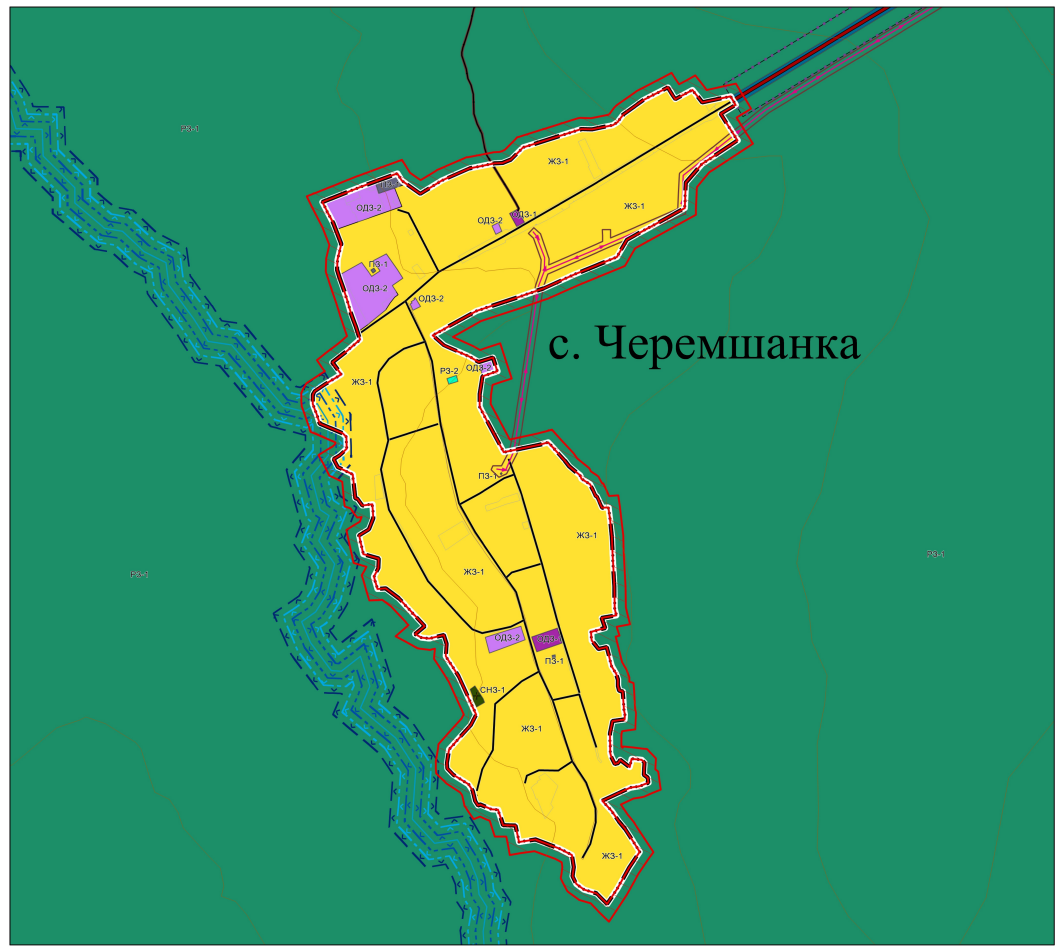

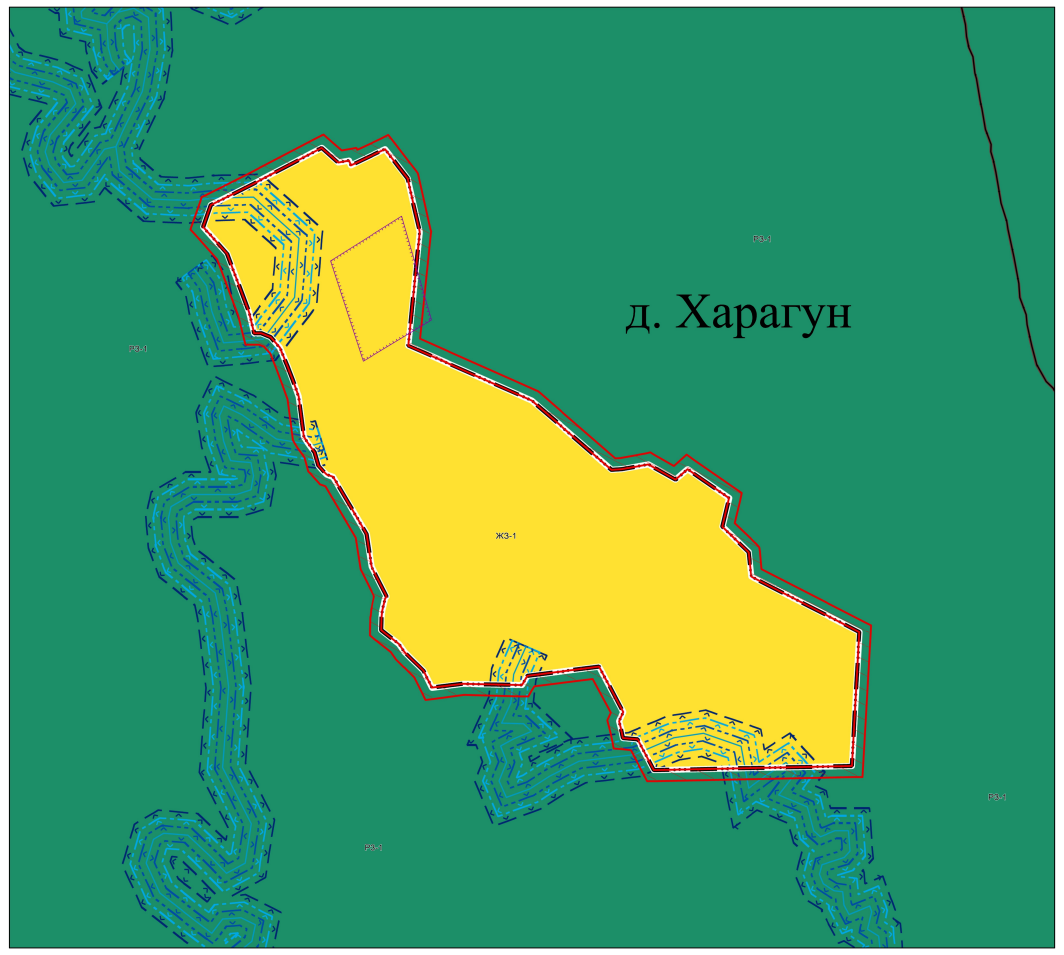

Условные обозначения

Территориальное деление

Граница муниципального образования

Граница населенных пунктов

Использование территории

Земельные участки

Автомобильные дороги регионального или межмуниципального значения

Улицы в жилой застройке

Санитарно-защитные зоны

Охранные зоны объектов электросетевого хозяйства (вдоль линий электропередачи, вокруг подстанций)

Первый пояс зоны санитарной охраны источника водоснабжения

Водоохранные зоны

Прибрежные защитные полосы

Береговые полосы

Придорожные полосы

Охранные зоны линий и сооружений связи

Границы территории объектов культурного наследия

Противопожарный разрыв

Инженерная инфраструктура

Линии электропередач

Линии электропередачи 0,4кВ

Линии электропередачи 10кВ

Линии связи

Условные обозначения

Жилые зоны

ЖЗ-1 Зона застройки индивидуальными жилыми домами

Общественно-деловые зоны

ОДЗ-1 Многофункциональная общественно-деловая зона

ОДЗ-2 Зона специализированной общественной застройки

Производственные зоны,зоны инженерной и транспортной инфраструктур

ПЗ-1 Зона инженерной инфраструктуры

ПЗ-2 Зона транспортной инфраструктуры

Зоны сельскохозяйственного использования

СХЗ-1 Зона сельскохозяйственных угодий

Зоны рекреационного назначения

РЗ-1 Зона лесов

РЗ-2 Зона озелененных территорий общего пользования

Зоны специального назначения

СНЗ-1 Зона кладбищ

Изм.	Кол. уч.	Лист	№Док	Под.	Дата
Директор		Стогний А.М.			
Зам.Директора		Стогний Т.А.			
Норм. контроль		Черепанова В.С.			
ГИП		Сафонова В.А.			

31/2023-ПЗЗ

ПРАВИЛА ЗЕМЛЕПОЛЬЗОВАНИЯ И ЗАСТРОЙКИ ЧЕРЕМШАНСКОГО МУНИЦИПАЛЬНОГО ОБРАЗОВАНИЯ ЗАЛАРИНСКОГО РАЙОНА ИРКУТСКОЙ ОБЛАСТИ

ПЗЗ

Стадия	Лист	Листов
ПЗЗ	1	1

Карта градостроительного зонирования. Масштаб 1:100000, 1:10000.

ООО "Кадастр"

Формат А0